



**КОМИТЕТ ИМУЩЕСТВЕННЫХ ОТНОШЕНИЙ
АДМИНИСТРАЦИИ ПЕРМСКОГО МУНИЦИПАЛЬНОГО РАЙОНА**

РЕШЕНИЕ № 77
о размещении объектов № _____

Пермский край
Пермский район

08.02.2021

Комитет имущественных отношений администрации Пермского муниципального района разрешает Акционерному обществу «Газпром газораспределение Пермь» (ИНН 5902183841, ОГРН 1025900512670, почтовый адрес: 614000, г. Пермь, ул. Петропавловская, 43)

размещение объекта «газопровод давлением до 0,6 Мпа, для размещения которого не требуется разрешение на строительство»

на землях государственная собственность на которые не разграничена

на срок 1 год с 08.02.2021 г. по 07.02.2022 г.

Местоположение: Пермский край, Пермский район, Сылвенское с/п, п. Сылва, ул. Братьев Салтыковых, к дому 24.

Приложение: схема предполагаемых к использованию земель или части земельного участка.

Председатель комитета
имущественных отношений администрации
Пермского муниципального района

(подпись, печать)

Т.В. Мюресов



Схема предполагаемых к использованию земель или части земельного участка

Объект: Газопровод давлением до 0,6 Мпа, для размещения которого не требуется разрешения на строительство

Местоположение: расположенных по адресу: Пермский край, муниципальный район Пермский, с/п Сылвенское, п. Сылта, ул. Братьев Салтыковых, к дому 24

Площадь земель или части земельного участка, кв.м.: 360

Категория земель: земли населенных пунктов

Вид разрешенного использования: -

Описание границ смежных землепользователей:

От точки н1 до точки н2 - земельный участок с кадастровым номером 59:32:0050027:2685

От точки н2 до точки н6 - земли общего пользования

От точки н6 до точки н7 - земельный участок с кадастровым номером 59:32:0000000:13256

От точки н7 до точки н10 - земли общего пользования


От точки н10 до точки н12 - земельный участок с кадастровым номером 59:32:0050027:3252


От точки н12 до точки н1 - земли общего пользования


Каталог координат, м


№ точки границы	X	Y
н1	521156.85	2262666.39
н2	521160.08	2262651.84
н3	521162.38	2262652.57
н4	521174.11	2262620.73
н5	521175.45	2262601.80
н6	521175.28	2262600.67
н7	521174.59	2262596.09
н8	521173.61	2262589.59
н9	521183.44	2262591.71
н10	521184.30	2262600.18
н11	521172.56	2262629.09
н12	521161.97	2262667.82
н1	521156.85	2262666.39


Условные обозначения:


 - предполагаемый участок земель, на которых планируется размещение объекта

 - границы и номер земельного участка, сведения о которых внесены в ЕГРН


 - границы и номер объекта капитального строительства, сведения о которых внесены в ЕГРН

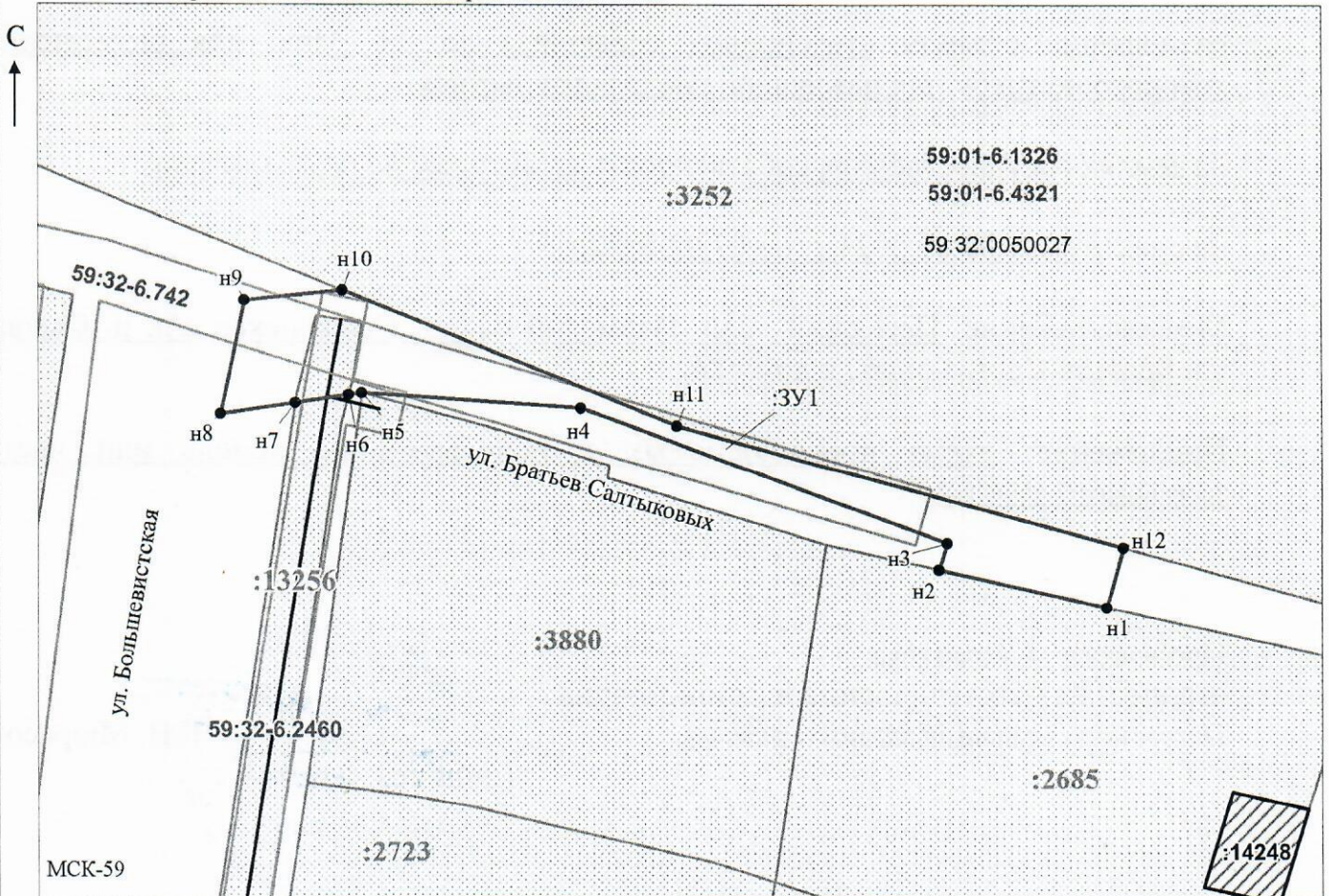
 - зоны с особыми условиями использования территории, сведения о которых внесены в ЕГРН

 - обозначение запрашиваемого земельного участка

 - характерная точка границ земель или части земельного участка

 - номер кадастрового квартала

 - граница кадастрового квартала



Масштаб 1:600

Заявитель: _____ / Офишкина И.В.
 МП _____ (подпись, расшифровка подписи)

(для юридических лиц
и индивидуальных предпринимателей)